

**FICHA TÉCNICA REFERENCIAL DE PUNTO CRÍTICO PARA EL CIERRE DE BRECHA, EN EL SECTOR PUENTE CHANCAY - MANGLAR, DISTRITO DE AUCALLAMA Y CHANCAY, PROVINCIA DE HUARAL, DEPARTAMENTO DE LIMA**

**FTR-CB-PREV N° 0261-ANA-AAA.CF-ALA.CHH**

PROPUESTA TECNICA: LIMPIEZA, DESCOLMATACIÓN Y CONFORMACIÓN DE DIQUE CON ENROCADO EN LA MARGEN IZQUIERDA Y DERECHO DEL RÍO CHANCAY HUARAL, SECTOR PUENTE CHANCAY - MANGLAR, DISTRITO AUCALLAMA Y CHANCAY, PROVINCIA DE HUARAL, DEPARTAMENTO DE LIMA.

**1. UBICACIÓN:**

AAA **CAÑETE - FORTALEZA** ALA **CHANCAY HUARAL** Fecha **20/05/2025**

**1.1. Ubicación política**

Departamento **LIMA** Provincia **HUARAL** Distrito **AUCALLAMA/ CHANCAY** Sector **PUENTE CHANCAY - MANGLAR**

**1.2. Ubicación hidrográfica**

Unidad hidrográfica **CUENCA CHANCAY - HUARAL** Cuerpo de agua **RIO CHANCAY - HUARAL**

**1.3. Ubicación geográfica - Coordenadas UTM (Datum: WGS 84)**

	Inicial			Final			Margen	Observación
	Norte (Y):	Este (X):	Zona	Norte (Y):	Este (X):	Zona		
DESCOLMATACIÓN	8,715,830	255,669	18L	8,715,298	254,975	18L	MI - MD	Sedimentado
ENROCADO I	8,715,804	255,685	18L	8,715,266	255,006	18L	IZQUIERDA	Erosión
ENROCADO II	8,715,856	255,654	18L	8,715,330	254,944	18L	DERECHA	Erosión

**2. EVALUACIÓN DE LA ZONA EXPUESTA:**

**2.1 Tipo de peligro**

inundacion ☒ flujo de detritos ☒ erosion fluvial ☐

**2.2. Nivel de Peligro**

Alto ☐ Muy Alto ☒

**2.2. Geología**

El área de la cuenca ha sido delimitada en las siguientes unidades geomorfológicas claramente definidas:  
La información de suelos obtenida del estudio realizado por la ONERN en 1969 nos brinda una idea generalizada de los suelos en toda la cuenca y está representada mediante 07 unidades cartográficas amplias denominadas Asociaciones de Suelos y como unidades taxonómicas de abstracción.

Afloramientos rocosos: Ubicados en ambos flancos del valle y formando elevaciones del tipo "cerros testigos". En el valle bajo existen grandes sectores de esta unidad con cobertura de mantos de arena de origen eólico. Estos afloramientos están constituidos por rocas ígneas intrusivas del batolito costanero.

Depósitos aluviales (Q-al): Unidad geomorfológica extensa en la cuenca Chancay-Huaral. Son terrenos llanos ubicados en ambas márgenes del río Chancay. las cuales pertenecen a la planicie del cono deyectivo. Es el propio río el que arrastra y deposita sedimentos constituidos por arcillas. arenas. gravas. guijarros. bloques. cantos (de diverso tamaño y litología). Este proceso abrasivo de los sedimentos es traducido en un redondeamiento más o menos intenso de sus elementos. De este modo los sedimentos quedan clasificados o distribuidos en capas. y priman en ellos determinados rangos de tamaño. los cuales están en función de la intensidad de la corriente que los transportó y los depositó luego.

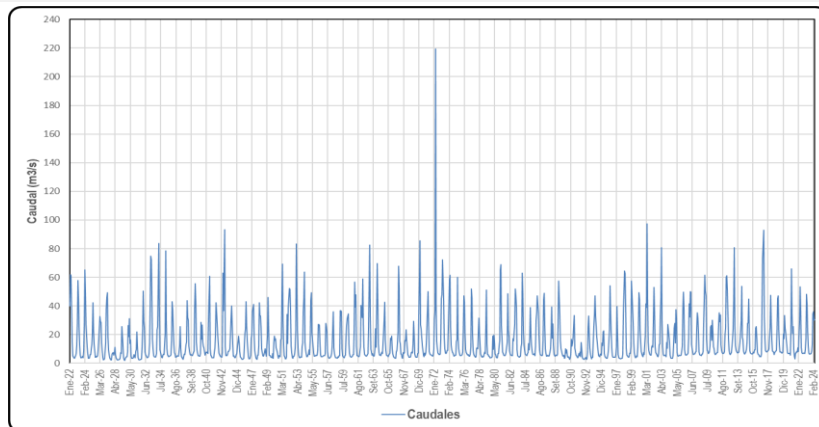
Litológicamente está constituido por clastos angulosos con sedimentos arcillosos. así como por limos y arenas muy finas provenientes del litoral que fueron transportados por acción eólica. Esta unidad posee aceptable permeabilidad y porosidad.

Adicionalmente se presentan las áreas con cultivo a nivel de cuenca de manera muy general en base a la información que se aprecian en la carta Nacional digitalizada bajo la cobertura vegetación, esta área representa el 0.2% del área total de la cuenca.

<b>Gravoso</b>	50	<b>Arenas</b>	35	<b>Limo</b>	15	<b>Arcillas</b>	-
Gravoso( Mayores a 2 mm), Arenoso( 2 mm - 0.1 mm) y Arcilloso( menores de 0.1 mm)							

### 2.3. Hidrología

Las inundaciones son eventos naturales, dado por la ocupación lenta o súbita del agua de quebradas y ríos en zonas y áreas que habitualmente están libres de protección o donde los niveles de las cotas de encauzamiento de los cuerpos de agua es sobrepasado por las aguas, producto de las intensas lluvias continuas en las cuencas o fuentes de agua (lagos, lagunas) las cuales al exceder su capacidad provocan el desborde, ocasionando afectación y daños a poblaciones, cultivos, infraestructuras, vías entre otros. El río Chancay Huaral no es ajena a estos fenómenos, a continuación, se describe el estado situacional y las características que presenta mencionado río. En la Cuenca Chancay-Huaral se ha presentado el Fenómeno El Niño (FEN), ocurrido según los registros históricos el año 1967 con caudal máximo instantáneo en el río Chancay-Huaral de 400.604 m<sup>3</sup>/seg, el año 1972 con 484.193 m<sup>3</sup>/seg y el año 1981 con caudal de 142.533 m<sup>3</sup>/seg. La obtención de los caudales de diseño, se ha llevado a cabo a través del análisis estadístico del registro de caudales máximos instantáneos en la Estación de aforo Santo Domingo cuya operación está a cargo del SENAMHI. El análisis de estos datos ha permitido construir un modelo estadístico, a través de la distribución de los datos, que permite reproducir los valores observados en la estación de aforo, y en consecuencia nos permite proyectar caudales de diseño para diferentes periodos de retorno con cierta probabilidad de no excedencias; Cabe precisar que el caudal máximo para el año 2017 registrado en la estación Santo Domingo fue de 180 m<sup>3</sup>/s por encima del umbral del río Chancay Huaral que es de 120 m<sup>3</sup>/s. fenómeno del ciclón Yaku se tiene un umbral de 146.53 m<sup>3</sup>/s. Además en esta quebrada durante los meses de enero a marzo por el transporte de sedimentos los pobladores aprovechan para trasladar arena gruesa y hormigón, generando acumulación de material en el cauce que origina desborde por la carretera, de acuerdo a las huellas máxima se genera un caudal de 30 - 50m<sup>3</sup>/seg.



### 2.4. Elementos expuestos:

En la zona de intervención, se identificaron los siguientes elementos expuestos:

Nº de Habitantes	Nº de Viviendas	Tipo	Nº de I.E./E.S.	Nombre	Centros de Salud	Nombre	Otros	Nombre
87	9	ladrillo, bloque de cemento	-	-	-	-	-	-
		Piedra, sillar con cal ó cemento						
	10	Adobe ó tapia						
		Quincha (caña con barro)						
		Piedra con barro						
		Madera (Pona, Tornillo, etc)						
		Otro material						

En la zona intervenida del río Chancay, se ha identificado las siguientes áreas productivas e infraestructuras relacionadas:

Área Total (ha)	Cultivos	Área (ha)	Total cabezas de Ganado	Clase	Nº	Infraestructura afectada	Nombre	Cantidad	Longitud (m)
36.00	Temporales	36	-	Vacunos	-	Bocatomas	-	-	-
				Ovinos	-	Canales	Laterales	2	1,550
				Camelidos	-	Puentes	Chancay	1	65
				Equinos	-	Carreteras	Panamericana N	1	360
				Porcinos	-	Redes Electricas	Local	1	450
				otros	-	Servicios de agua y desagüe	-	-	-

### 3. PROPUESTA TÉCNICA:

#### 3.1.-Estructural

Tipo	Unidad de medida	Cantidad	Descripción de la propuesta	Observaciones
DIQUE ENROCADO	km	1.76	Dique enrocado en la margen izquierda y derecha	Cantera de roca en Pasamayo a 7.20 Km.
DIQUE CON MAMPOSTERIA DE PIEDRA	km			
MURO DE CONCRETO ARMADO	km			
MURO DE GAVIONES	km			
MURO DE CONCRETO CICLOPEO	km			
ESPIGONES	Und.			
BOLSACRETO	Und.			
GEOBOLSAS	km			
GEOMALLAS	km			
BARRERA DINAMICA	Und.			
DIQUES TRANSVERSALES	Und.			
OTROS				

#### 3.2.- Medida No Estructural

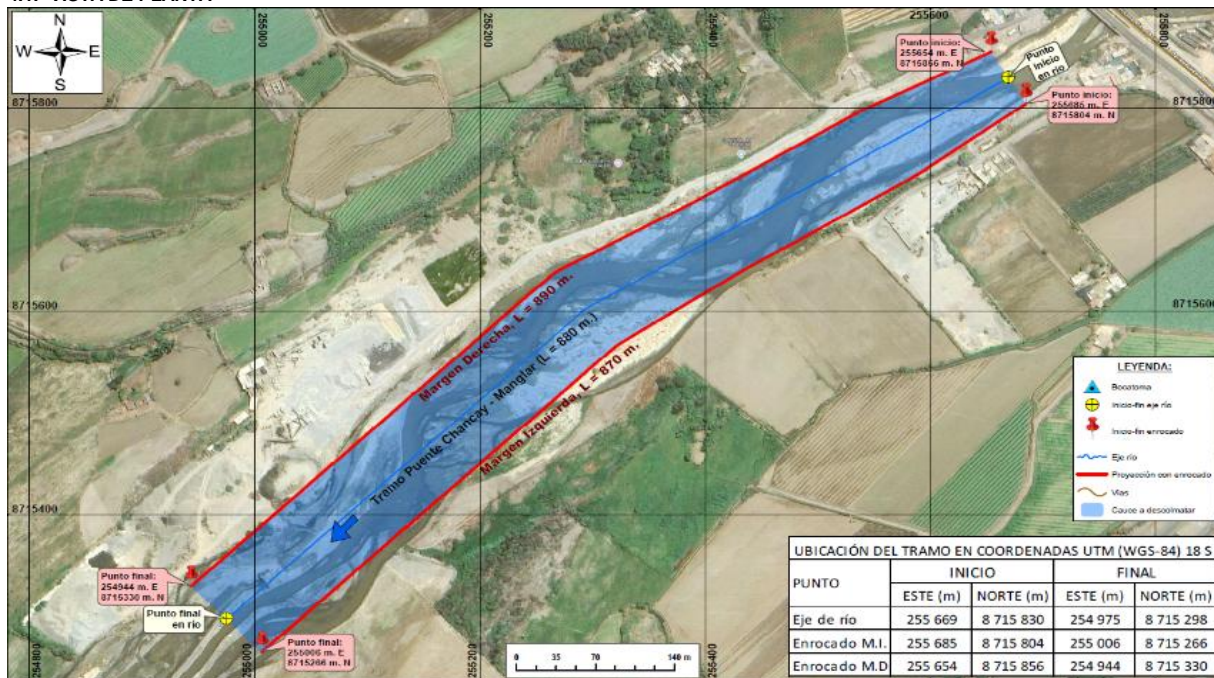
Tipo	Unidad de medida	Cantidad	Descripción de la propuesta	Observaciones
LIMPIEZA Y DESCOLMATACIÓN	km	0.88	Limpieza y descolmatación del cauce del río Chancay - Huaral	Medida en el eje del cauce
CONFORMACIÓN DE DIQUE CON MATERIAL PROPIO	km	1.76	Conformación de dique con material propio en ambos márgenes	
DISIPADORES DE ROLLIZOS	Und.			
REFORESTACIÓN	Und.			

##### 3.2.1 Acciones Complementarias

Sensibilizar sobre los sistemas de alerta temprana comunitaria, mapas de evacuación, zonas seguras y ayuda humanitaria, asimismo la Autoridad Nacional del Agua debe realizar capacitaciones sobre la importancia de la delimitación de fajas marginales asociada a un ordenanza local o regional, talleres de sensibilización a la población en temas de gestión de riesgos de desastres, para que las poblaciones afectadas se encuentren preparadas a los fenómenos de origen hidrogeológico.

### 4. ESQUEMA DE PROPUESTA TÉCNICA:

#### 4.1.- VISTA DE PLANTA





**7. PANEL FOTOGRÁFICO DE ZONA VULNERABLE**

FIGURA N°01: RÍO CHANCAY-HUARAL PRESENTA CAUCE CON COLMATACIÓN, DONDE LA MARGEN IZQUIERDA CORRESPONDE A MANGLAR AFECTADO POR LA DEGRADACIÓN AVANZADA DE SU DIQUE DE PROTECCIÓN, GENERANDO INESTABILIDAD.



FIGURA N°02: RÍO CHANCAY HUARAL, DONDE LA MARGEN IZQUIERDA CORRESPONDE A LA ZONA DE MANGLAR AFECTADO POR LA DEGRADACIÓN AVANZADA DE SU DIQUE DE PROTECCIÓN GENERANDO INESTABILIDAD GEOMORFOLÓGICA Y RIESGO DE INUNDACIÓN EN



FIGURA N°03: RÍO CHANCAY HUARAL, MARGEN IZQUIERDA Y DERECHA SECTOR SALINAS BAJO AFECTADO POR LA DEGRADACIÓN AVANZADA DE SUS DIQUES DE PROTECCIÓN CONFORMADO POR EL MATERIAL PROPIO .



FIGURA N°04: RIO CHANCAY HUARAL, CON LOS DIQUES CONFORMADO DE MATERIAL PROPIO CON DEGRADACIÓN AVANZADA EN AMBAS MARGENES Y EL CAUCE DEL RIO COLMATADO DE FLUJO DE DETRITOS, GENERANDO INESTABILIDAD GEOMORFOLÓGICA Y RIESGO DE INUNDACIÓN EN EL SECTOR.

## 8. PRESUPUESTO ESTIMADO:

ITEM	DESCRIPCIÓN	UND.	METRADO	PRECIO S/.	PARCIAL S/.
<b>01</b>	<b>LIMPIEZA, DESCOLMATACIÓN Y CONFORMACIÓN DE DIQUE C/ENROCADO, L = 880.00 m</b>				
<b>01.01</b>	<b>OBRAS PROVISIONALES</b>				<b>3,184.54</b>
01.01.01	CASETA DE GUARDIANIA Y ALMACEN	m2	15.00	93.73	1,405.95
01.01.02	CARTEL INFORMATIVO DE LA ACTIVIDAD 3.60 x 4.80 m	und	1.00	1,778.59	1,778.59
<b>01.02</b>	<b>OBRAS PRELIMINARES</b>				<b>35,716.33</b>
01.02.01	MOVILIZACIÓN Y DESMOVILIZACIÓN DE MAQUINARIA	vje	2.00	10,021.59	20,043.18
01.02.02	HABILITACION DE VIAS DE ACCESO	km	0.10	7,721.90	772.19
01.02.03	RAMPA DE INGRESO Y SALIDA A LA ZONA DE TRABAJO	m3	240.00	6.03	1,447.20
01.02.04	TRAZO Y REPLANTEO	KM	2.64	1,881.02	4,965.89
01.02.05	CONTROL TOPOGRAFICO	Km	2.64	2,830.63	7,472.86
01.02.05	DESVÍO DEL RÍO	m	50.00	20.30	1,015.00
<b>01.03</b>	<b>MOVIMIENTO DE TIERRAS</b>				<b>1,637,622.72</b>
01.03.02	LIMPIEZA Y DESCOLMATACIÓN DEL CAUCE	m3	85,800.00	7.33	628,914.00
01.03.03	CONFORMACIÓN DE DIQUE CON MATERIAL PROPIO	m3	92,070.00	7.65	704,335.50
01.03.04	EXCAVACIÓN PARA UÑA DE ENROCADO	m3	11,440.00	13.05	149,292.00
01.03.05	PERFILADO Y REFINE EN TALUD DE DIQUE	m2	17,450.87	3.95	68,930.93
01.03.06	ELIMINACIÓN DE MATERIAL EXCEDENTE	m3	5,945.50	14.49	86,150.30
<b>01.04</b>	<b>PROTECCIÓN CON ENROCADO</b>				<b>4,926,946.73</b>
01.04.01	GEOTEXTIL NO TEJIDO DE 400 GR/M2 (INCLUYE SUMINISTRO E INSTALACION)	m2	21,322.868	16.20	345,430.46
01.04.02	SUMINISTRO, TRANSPORTE Y COLOCACION DE FILTRO DE GRAVA	m3	3,490.1736	133.25	465,065.64
01.04.03	EXTRACCIÓN DE ROCAS CON EXPLOSIVOS PARA ENROCADO	m3	24,992.00	41.00	1,024,672.00
01.04.04	SELECCIÓN Y ACOPIO DE ROCAS	m3	24,992.00	18.88	471,848.96
01.04.05	CARGUÍO Y TRANSPORTE DE ROCAS	m3	24,992.00	86.73	2,167,556.16
01.04.06	ACOMODO DE ROCAS EN UÑA DE ENROCADO	m3	9,152.00	21.78	199,330.56
01.04.07	ACOMODO DE ROCAS EN TALUD DE ENROCADO	m3	10,841.60	23.34	253,042.94
<b>1.05</b>	<b>FLETE TERRESTRE</b>				<b>15,000.00</b>
01.05.01	FLETE TERRESTRE	glb	1.00	15,000.00	15,000.00
<b>COSTO DIRECTO</b>					<b>6,618,470.32</b>
GASTOS GENERALES (10%CD)					661,847.03
UTILIDAD (10%CD)					661,847.03
<b>SUB TOTAL</b>					<b>7,942,164.38</b>
IGV (18%)					1,429,589.59
<b>TOTAL</b>					<b>9,371,753.97</b>
SUPERVISIÓN (5%CD)					330,923.52
SEGUIMIENTO Y MONITOREO (2%CD)					132,369.41
FICHA DEFINITIVA					10,000.00
<b>PRESUPUESTO TOTAL REFERENCIAL</b>					<b>9,845,046.89</b>

SON : NUEVE MILLONES OCHOCIENTOS CUARENTA Y CINCO MIL CUARENTA Y SEIS CON 89/100 SOLES

## 9. CRONOGRAMA REFERENCIAL DE LA PROPUESTA TECNICA

ITEM	ACTIVIDAD	UND.	PLAZO DE EJECUCION				PLAZO DE EJECUCION				PLAZO DE EJECUCION			
			MES 01				MES 02				MES 03			
			I	II	III	IV	I	II	III	IV	I	II	III	IV
1.00	LIMPIEZA, DESCOLMATACIÓN Y CONFORMACIÓN DE DIQUE C/ENROCADO, L = 880.00 m	m												
1.01	OBRAS PROVISIONALES													
01.01.01	CASETA DE GUARDIANIA Y ALMACEN	m2												
01.01.02	CARTEL INFORMATIVO DE LA ACTIVIDAD 3.60 x 4.80 m	Und.												
1.02	OBRAS PRELIMINARES													
01.02.01	MOVILIZACIÓN Y DESMOVILIZACIÓN MAQUINARIA PESADA	vje												
01.02.02	MANTENIMIENTO Y/O HABILITACIÓN DE VIAS DE ACCESO	Km												
01.02.03	RAMPA DE INGRESO Y SALIDA A LA ZONA DE TRABAJO	m3												
01.02.04	TRAZO Y REPLANTEO	Km												
01.02.05	CONTROL TOPOGRAFICO	km												
01.02.06	DESVÍO DEL RÍO	M												
1.03	MOVIMIENTO DE TIERRAS													
01.03.01	LIMPIEZA Y DESCOLMATACIÓN DEL CAUCE	m3												
01.03.02	CONFORMACIÓN DE DIQUE CON MATERIAL PROPIO	m3												
01.03.03	EXCAVACIÓN PARA UÑA DE ENROCADO	m3												
01.03.04	PERFILADO Y REFINE EN TALUD DE DIQUE	m2												
01.03.05	ELIMINACIÓN DE MATERIAL EXCEDENTE	m3												
1.04	PROTECCIÓN CON ENROCADO													
01.04.01	SUMINISTRO, TRANSPORTE E INSTALACION. DE GEOTEXTIL NO TEJIDO	m2												
01.04.02	SUMINISTRO, TRANSPORTE Y COLOCACION DE FILTRO DE GRAVA	m3												
01.04.03	EXTRACCIÓN DE ROCAS	m3												
01.04.04	SELECCIÓN Y ACOPIO DE ROCAS	m3												
01.04.05	CARGUÍO Y TRANSPORTE DE ROCAS	m3												
01.04.06	ACOMODO DE ROCAS EN UÑA DE ENROCADO	m3												
01.04.07	ACOMODO DE ROCAS EN TALUD DE ENROCADO	m3												
1.05	FLETE TERRESTRE													
01.05.01	FLETE TERRESTRE	glb												

### ACTIVIDADES A REALIZAR PARA EL CUMPLIMIENTO DE LA PROPUESTA TECNICA REFERENCIAL

ITEM	ACTIVIDAD	MES 01				MES 02				MES 03				MES 04			
		I	II	III	IV	I	II	III	IV	I	II	III	IV	I	II	III	IV
01.01	FORMULACION DE FICHA TECNICA																
01.02	CONTRATACION																
01.03	EJECUCION																
01.04	SUPERVISION																
01.05	SEGUIMIENTO																
01.06	LIQUIDACION																

Fecha de elaboración de la ficha: 20/05/2025

NOTA : \* LA PRESENTE FICHA TECNICA ES REFERENCIAL, RESPECTO AL PRESUPUESTO, METRADOS, COSTOS UNITARIOS E INSUMOS; DEBIENDO SER LA FICHA TECNICA DEFINITIVA LA QUE ESTABLEZCA EL PRESUPUESTO DE LA ACTIVIDAD U OBRA.

\* LA PROPUESTA TECNICA ES REFERENCIAL Y PUEDE VARIAR DE ACUERDO AL ESTUDIO DE LA FICHA TECNICA DEFINITIVA

### PRESUPUESTO REFERENCIAL DE LA PROPUESTA TECNICA

Actividad LIMPIEZA, DESCOLMATACIÓN Y CONFORMACIÓN DE DIQUE CON ENROCADO EN LA MARGEN IZQUIERDA Y DERECHO DEL RÍO CHANCAY HUARAL, SECTOR PUENTE CHANCAY - MANGLAR, DISTRITO AUCALLAMA Y CHANCAY, PROVINCIA DE HUARAL, DEPARTAMENTO DE LIMA.

Lugar SECTOR PUENTE CHANCAY - MANGLAR, DISTRITO AUCALLAMA Y CHANCAY, PROVINCIA DE HUARAL, DEPARTAMENTO DE LIMA.

Fecha 20/05/2025

ITEM	DESCRIPCIÓN	UND.	METRADO	PRECIO S/.	PARCIAL S/.
<b>01</b>	<b>LIMPIEZA, DESCOLMATACIÓN Y CONFORMACIÓN DE DIQUE C/ENROCADO, L = 880.00 m</b>				
<b>01.01</b>	<b>OBRAS PROVISIONALES</b>				<b>3,184.54</b>
01.01.01	CASETA DE GUARDIANIA Y ALMACEN	m2	15.00	93.73	1,405.95
01.01.02	CARTEL INFORMATIVO DE LA ACTIVIDAD 3.60 x 4.80 m	und	1.00	1,778.59	1,778.59
<b>01.02</b>	<b>OBRAS PRELIMINARES</b>				<b>35,716.33</b>
01.02.01	MOVILIZACIÓN Y DESMOVILIZACIÓN DE MAQUINARIA	vje	2.00	10,021.59	20,043.18
01.02.02	HABILITACION DE VIAS DE ACCESO	km	0.10	7,721.90	772.19
01.02.03	RAMPA DE INGRESO Y SALIDA A LA ZONA DE TRABAJO	m3	240.00	6.03	1,447.20
01.02.04	TRAZO Y REPLANTEO	KM	2.64	1,881.02	4,965.89
01.02.05	CONTROL TOPOGRAFICO	Km	2.64	2,830.63	7,472.86
01.02.05	DESVÍO DEL RÍO	m	50.00	20.30	1,015.00
<b>01.03</b>	<b>MOVIMIENTO DE TIERRAS</b>				<b>1,637,622.72</b>
01.03.02	LIMPIEZA Y DESCOLMATACIÓN DEL CAUCE	m3	85,800.00	7.33	628,914.00
01.03.03	CONFORMACIÓN DE DIQUE CON MATERIAL PROPIO	m3	92,070.00	7.65	704,335.50
01.03.04	EXCAVACIÓN PARA UÑA DE ENROCADO	m3	11,440.00	13.05	149,292.00
01.03.05	PERFILADO Y REFINE EN TALUD DE DIQUE	m2	17,450.87	3.95	68,930.93
01.03.06	ELIMINACIÓN DE MATERIAL EXCEDENTE	m3	5,945.50	14.49	86,150.30
<b>01.04</b>	<b>PROTECCIÓN CON ENROCADO</b>				<b>4,926,946.73</b>
01.04.01	GEOTEXTIL NO TEJIDO DE 400 GR/M2 (INCLUYE SUMINISTRO E INSTALACION)	m2	21,322.868	16.20	345,430.46
01.04.02	SUMINISTRO, TRANSPORTE Y COLOCACION DE FILTRO DE GRAVA	m3	3,490.1736	133.25	465,065.64
01.04.03	EXTRACCIÓN DE ROCAS CON EXPLOSIVOS PARA ENROCADO	m3	24,992.00	41.00	1,024,672.00
01.04.04	SELECCIÓN Y ACOPIO DE ROCAS	m3	24,992.00	18.88	471,848.96
01.04.05	CARGUÍO Y TRANSPORTE DE ROCAS	m3	24,992.00	86.73	2,167,556.16
01.04.06	ACOMODO DE ROCAS EN UÑA DE ENROCADO	m3	9,152.00	21.78	199,330.56
01.04.07	ACOMODO DE ROCAS EN TALUD DE ENROCADO	m3	10,841.60	23.34	253,042.94
<b>1.05</b>	<b>FLETE TERRESTRE</b>				<b>15,000.00</b>
01.05.01	FLETE TERRESTRE	glb	1.00	15,000.00	15,000.00

<b>COSTO DIRECTO</b>	<b>6,618,470.32</b>
GASTOS GENERALES (10%CD)	661,847.03
UTILIDAD (10%CD)	661,847.03
<b>SUB TOTAL</b>	<b>7,942,164.38</b>
IGV (18%)	1,429,589.59
<b>TOTAL</b>	<b>9,371,753.97</b>
SUPERVISIÓN (5%CD)	330,923.52
SEGUIMIENTO Y MONITOREO (2%CD)	132,369.41
FICHA DEFINITIVA	10,000.00
<b>PRESUPUESTO TOTAL REFERENCIAL</b>	<b>9,845,046.89</b>

**SON : NUEVE MILLONES OCHOCIENTOS CUARENTA Y CINCO MIL CUARENTA Y SEIS CON 89/100 SOLES**

**NOTA: EL PRESUPUESTO ES REFERENCIAL, DEBIENDO SER LA FICHA TECNICA DEFINITIVA LA QUE ESTABLEZCA EL PRESUPUESTO FINAL DE LA ACTIVIDAD U OBRA**



# PLANILLA GENERAL DE METRADOS REFERENCIAL DE LA PROPUESTA TECNICA

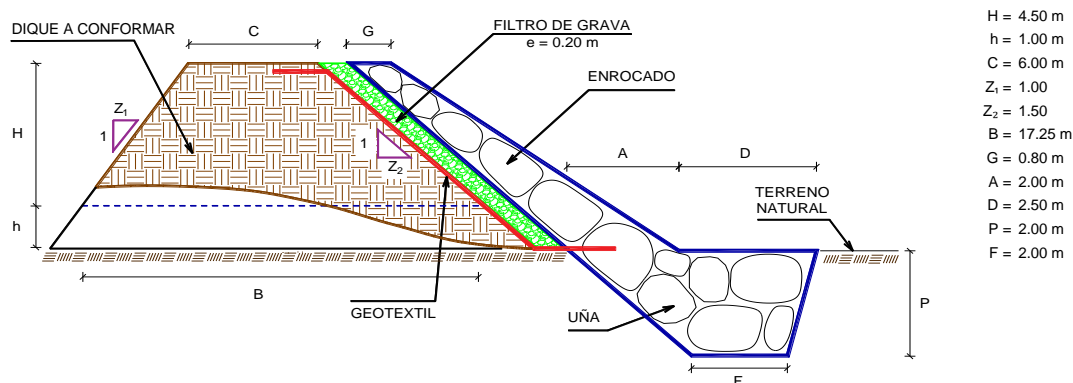
**Actividad:** LIMPIEZA, DESCOLMATACIÓN Y CONFORMACIÓN DE DIQUE CON ENROCADO EN LA MARGEN IZQUIERDA Y DERECHO DEL RÍO CHANCAY HUARAL, SECTOR PUENTE CHANCAY - MANGLAR, DISTRITO AUCALLAMA Y CHANCAY, PROVINCIA DE HUARAL, DEPARTAMENTO DE LIMA.

**Ubicación:** SECTOR PUENTE CHANCAY - MANGLAR, DISTRITO AUCALLAMA Y CHANCAY, PROVINCIA DE HUARAL, DEPARTAMENTO DE LIMA.

**Fecha :** 20/05/2025

Item	Descripción	Unid.	Nro veces	Dimensiones			Parcial	Total
				Largo	Ancho	Altura		
<b>1.00</b>	<b>LIMPIEZA, DESCOLMATACIÓN Y CONFORMACIÓN DE DIQUE C/ENROCADO, L = 880.00 m</b>							
<b>1.01</b>	<b>OBRAS PROVISIONALES</b>							
01.01.01	CASETA DE GUARDIANIA Y ALMACEN	m2	1.00	3.00	5.00		15.00	<b>15.00</b>
01.01.02	CARTEL INFORMATIVO DE LA ACTIVIDAD 3.60 x 4.80 m	Und.	1.00				1.00	<b>1.00</b>
<b>1.02</b>	<b>OBRAS PRELIMINARES</b>							
01.02.01	MOVILIZACIÓN Y DESMOVILIZACIÓN MAQUINARIA PESADA	vje	2.00				2.00	<b>2.00</b>
01.02.02	MANTENIMIENTO Y/O HABILITACION DE VIAS DE ACCESO	Km	1.00	0.10			0.10	<b>0.10</b>
01.02.03	RAMPA DE INGRESO Y SALIDA A LA ZONA DE TRABAJO	m3		15.00	4.00	4.00	240.00	<b>240.00</b>
01.02.04	TRAZO Y REPLANTEO	Km	1.00					<b>2.64</b>
	LIMPIEZA Y DESCOLMATACION		1.00	0.88				
	DIQUE ENROCADO		1.00	1.76				
01.02.05	CONTROL TOPOGRAFICO	Km	1.00					<b>2.64</b>
	LIMPIEZA Y DESCOLMATACION			0.88				
	DIQUE ENROCADO			1.76				
01.02.06	DESVÍO DEL RÍO	M	1.00	50.00			50.00	<b>50.00</b>
<b>1.03</b>	<b>MOVIMIENTO DE TIERRAS</b>							
01.03.01	LIMPIEZA Y DESCOLMATACIÓN DEL CAUCE	m3	1.00	880.00	75.00	1.30	85,800.00	<b>85,800.00</b>
01.03.02	CONFORMACIÓN DE DIQUE CON MATERIAL PROPIO	m3	2.00	880.00	11.63	4.50	92,070.00	<b>92,070.00</b>
					area			
01.03.03	EXCAVACIÓN PARA UÑA DE ENROCADO	m3	1.00	1,760.00	6.50		11,440.00	<b>11,440.00</b>
01.03.04	PERFILADO Y REFINE EN TALUD DE DIQUE	m2	1.00	1,760.00		9.92	17,450.87	<b>17,450.87</b>
					esponj			
01.03.05	ELIMINACIÓN DE MATERIAL EXCEDENTE	m3	1.00	5,170.00		1.15	5,945.50	<b>5,945.50</b>
<b>1.04</b>	<b>PROTECCIÓN CON ENROCADO</b>							
01.04.01	SUMINISTRO, TRANSPORTE E INSTALACION DE GEOTEXTIL NO TEJIDO	m2	1.00	1,760.00	12.12		21,322.87	<b>21,322.87</b>
01.04.02	SUMINISTRO, TRANSPORTE Y COLOCACION DE FILTRO DE GRAVA	m3	1.00	1,760.00	1.98		3,490.17	<b>3,490.17</b>
01.04.03	EXTRACCIÓN DE ROCAS	m3			area			<b>24,992.00</b>
	Extracción de rocas para talud		1.00	1,760.00	7.70		13,552.00	
	Extracción de rocas para uña		1.00	1,760.00	6.50		11,440.00	
01.04.04	SELECCIÓN Y ACOPIO DE ROCAS	m3						<b>24,992.00</b>
	Selección y acopio de rocas para talud		1.00	1,760.00	7.70		13,552.00	
	Selección y acopio de rocas para uña		1.00	1,760.00	6.50		11,440.00	
01.04.05	CARGUÍO Y TRANSPORTE DE ROCAS	m3						<b>24,992.00</b>
	Carguio y transporte de rocas para talud		1.00	1,760.00	7.70		13,552.00	
	Carguio y transporte de rocas para uña		1.00	1,760.00	6.50		11,440.00	
01.04.06	ACOMODO DE ROCAS EN UÑA DE ENROCADO	m3						<b>9,152.00</b>
	Acomodo de rocas para uña de enrochado		1.00	1,760.00	6.50		9,152.00	
01.04.07	ACOMODO DE ROCAS EN TALUD DE ENROCADO	m3						<b>10,841.60</b>
	Acomodo de rocas para talud de enrochado		1.00	1,760.00	7.70		10,841.60	
<b>1.05</b>	<b>FLETE TERRESTRE</b>							
01.05.01	FLETE TERRESTRE	gib	1.00				1.00	<b>1.00</b>

## ESQUEMA DE LA PROPUESTA TECNICA



% de vacios en el enrochado = 20%

NOTA: LOS METRADOS SON REFERENCIALES, DEBIENDO SER LA FICHA TECNICA DEFINITIVA LA QUE ESTABLEZCA LOS VALORES FINALES, DE ACUERDO AL PLANTEAMIENTO ESTRUCTURAL



Firmado digitalmente por ANCAJIMA GJEDA Luis Antonio FAU 22520711865 hard Motivo: Day V B



## ANALISIS DE COSTOS UNITARIOS REFERENCIAL DE LA PROPUESTA TECNICA

**Presupuesto:** LIMPIEZA, DESCOLMATACIÓN Y CONFORMACIÓN DE DIQUE CON ENROCADO EN LA MARGEN IZQUIERDA Y DERECHO DEL RÍO CHANCAY HUARAL, SECTOR PUENTE CHANCAY - MANGLAR, DISTRITO AUCALLAMA Y CHANCAY, PROVINCIA DE HUARAL, DEPARTAMENTO DE LIMA.

**Ubicación :** SECTOR PUENTE CHANCAY - MANGLAR, DISTRITO AUCALLAMA Y CHANCAY, PROVINCIA DE HUARAL, DEPARTAMENTO DE LIMA.

**Fecha:** 20/05/2025

Partida	01.01	CASETA DE GUARDIANIA Y/O ALMACEN				
Rendimiento	m2/DIA	20.0000	EQ. 20.0000	Costo unitario directo por : m2		93.73
<b>Código</b>	<b>Descripción Recurso</b>	<b>Unidad</b>	<b>Cuadrilla</b>	<b>Cantidad</b>	<b>Precio S/.</b>	<b>Parcial S/.</b>
<b>Mano de Obra</b>						
0101010003	OPERARIO	hh	1.0000	0.4000	28.46	11.38
0101010004	OFICIAL	hh	1.0000	0.4000	22.40	8.96
0101010005	PEON	hh	1.0000	0.4000	20.29	8.12
						28.46
<b>Materiales</b>						
02041200010005	CLAVOS PARA MADERA CON CABEZA D kg			0.2500	7.25	1.81
0204180008	CALAMINA GALVANIZADA e=0.14 mm m2			0.8000	9.60	7.68
0231010001	MADERA TORNILLO p2			6.0000	7.00	42.00
02310500010007	TRIPLAY LUPUNA E= 6 mm m2			0.7500	17.24	12.93
						64.42
<b>Equipos</b>						
0301010006	HERRAMIENTAS MANUALES %mo			3.0000	28.46	0.85
						0.85
Partida	01.02	CARTEL DE IDENTIFICACION DE ACTIVIDAD				
Rendimiento	und/DIA	1.0000	EQ. 1.0000	Costo unitario directo por : und		1,778.59
<b>Código</b>	<b>Descripción Recurso</b>	<b>Unidad</b>	<b>Cuadrilla</b>	<b>Cantidad</b>	<b>Precio S/.</b>	<b>Parcial S/.</b>
<b>Mano de Obra</b>						
0101010003	OPERARIO	hh	1.0000	8.0000	28.46	227.68
0101010005	PEON	hh	2.0000	16.0000	20.29	324.64
						552.32
<b>Materiales</b>						
				0		
02041200010009	CLAVOS PARA MADERA CON CABEZA D kg			2.0000	7.25	14.50
0207030001	HORMIGON m3			0.4800	40.00	19.20
0213010001	CEMENTO PORTLAND TIPO I (42.5 kg) bol			1.2000	30.00	36.00
0231010001	MADERA TORNILLO p2			70.0000	7.00	490.00
02901500260004	GIGANTOGRAFIA SEGUN DISEÑO und			1.0000	650.00	650.00
						1,209.70
<b>Equipos</b>						
0301010006	HERRAMIENTAS MANUALES %mo			3.0000	552.32	16.57
						16.57



Firmado  
digitalmente por  
ANCAJIMA GJEDA  
Luz Antonio FAU  
22520711865 hard  
Motivo: Day V B

**PERÚ****Ministerio  
de Desarrollo Agrario  
y Riego**

Partida	<b>02.01</b>	<b>MOVILIZACION Y DESMOVILIZACION DE MAQUINARIAS Y EQUIPOS</b>				
Rendimiento	<b>glb/DIA</b>	<b>1.0000</b>	<b>EQ. 1.0000</b>	<b>Costo unitario directo por : glb</b>		<b>10,021.59</b>
<b>Código</b>	<b>Descripción Recurso</b>	<b>Unidad</b>	<b>Cuadrilla</b>	<b>Cantidad</b>	<b>Precio S/.</b>	<b>Parcial S/.</b>
<b>Mano de Obra</b>						
0101010005	PEON	hh	6.0000	48.0000	20.29	973.92
						<b>973.92</b>
<b>Equipos</b>						
0301010006	HERRAMIENTAS MANUALES	%mo		3.0000	973.92	29.22
03012200010003	CAMION PLATAFORMA 4 x 2 300 HP 19 tr hm		0.7500	6.0000	452.00	2,712.00
0301220011	CAMION SEMI TRAYLER 6 x4 330 HP 35 " hm		1.8750	15.0000	420.43	6,306.45
						<b>9,047.67</b>

Partida	<b>02.02</b>	<b>HABILITACION DE CAMINO DE ACCESO</b>				
Rendimiento	<b>km/DIA</b>	<b>0.8000</b>	<b>EQ. 0.8000</b>	<b>Costo unitario directo por : km</b>		<b>7,721.90</b>
<b>Código</b>	<b>Descripción Recurso</b>	<b>Unidad</b>	<b>Cuadrilla</b>	<b>Cantidad</b>	<b>Precio S/.</b>	<b>Parcial S/.</b>
<b>Mano de Obra</b>						
0101010004	OFICIAL	hh	1.0000	10.0000	22.40	224.00
0101010005	PEON	hh	1.0000	10.0000	20.29	202.90
						<b>426.90</b>
<b>Equipos</b>						
03011800020002	TRACTOR DE ORUGAS DE 300-330 HP	hm	1.0000	10.0000	729.50	7,295.00
						<b>7,295.00</b>

Partida	<b>02.03</b>	<b>RAMPAS DE ACCESO A LA ACTIVIDAD</b>				
Rendimiento	<b>m3/DIA</b>	<b>1,000.0000</b>	<b>EQ. 1,000.0000</b>	<b>Costo unitario directo por : m3</b>		<b>6.03</b>
<b>Código</b>	<b>Descripción Recurso</b>	<b>Unidad</b>	<b>Cuadrilla</b>	<b>Cantidad</b>	<b>Precio S/.</b>	<b>Parcial S/.</b>
<b>Mano de Obra</b>						
0101010005	PEON	hh	1.0000	0.0080	20.29	0.16
0101010010	OFICIAL (CONTROLADOR)	hh	0.1000	0.0008	22.40	0.02
						<b>0.18</b>
<b>Equipos</b>						
0301010006	HERRAMIENTAS MANUALES	%mo		3.0000	0.18	0.01
03011800020002	TRACTOR DE ORUGAS DE 300-330 HP	hm	1.0000	0.0080	729.50	5.84
						<b>5.85</b>

Partida	<b>02.04</b>	<b>TRAZO Y REPLANTEO</b>				
Rendimiento	<b>km/DIA</b>	<b>0.5000</b>	<b>EQ. 0.5000</b>	<b>Costo unitario directo por : km</b>		<b>1,881.02</b>
<b>Código</b>	<b>Descripción Recurso</b>	<b>Unidad</b>	<b>Cuadrilla</b>	<b>Cantidad</b>	<b>Precio S/.</b>	<b>Parcial S/.</b>
<b>Mano de Obra</b>						
0101010003	OPERARIO	hh	0.1000	1.6000	28.46	45.54
0101010005	PEON	hh	0.5000	8.0000	20.29	162.32
0101030000	TOPOGRAFO	hh	1.0000	16.0000	29.42	470.72
01010300030003	AYUDANTE DE TOPOGRAFIA	hh	0.5000	8.0000	22.40	179.20
						<b>857.78</b>

Firmado  
digitalmente por  
ANCAJIMA GJEDA  
Luz Antonio FAU  
22520711865.hard  
Motivo: Day V BProfesional de la ALA que ha  
elaborado la ficha técnica referencialAdministrador de la  
Administración Local del AguaProfesional designado  
por la AAADirector de la Autoridad  
Administrativa del Agua



**Materiales**

02040300010043	FIERRO 3/8"	var		0.5000	22.30	11.15
0213010001	CEMENTO PORTLAND TIPO I (42.5 kg)	bol		3.6000	30.00	108.00
02130300010003	YESO BOLSA 25 kg	bol		3.0000	20.00	60.00
0231040001	ESTACAS DE MADERA	und		50.0000	4.65	232.50
0240020001	PINTURA ESMALTE	gal		0.3500	60.17	21.06

**432.71**

**Equipos**

0301000014	MIRAS	día	2.0000	4.0000	17.36	69.44
0301000015	JALONES	día	4.0000	8.0000	14.96	119.68
0301000022	ESTACION TOTAL	he	1.0000	16.0000	23.48	375.68
0301010006	HERRAMIENTAS MANUALES	%mo		3.0000	857.78	25.73

**590.53**

Partida **02.05** **CONTROL TOPOGRAFICO**

Rendimiento **km/DIA** **0.2000** EQ. **0.2000** Costo unitario directo por : km **2,830.63**

Código	Descripción Recurso	Unidad	Cuadrilla	Cantidad	Precio S/.	Parcial S/.
<b>Mano de Obra</b>						
0101010004	OFICIAL	hh	0.1000	4.0000	22.40	89.60
0101010005	PEON	hh	0.5000	20.0000	20.29	405.80
0101030000	TOPOGRAFO	hh	1.0000	40.0000	29.42	1,176.80
01010300030003	AYUDANTE DE TOPOGRAFIA	hh	0.2500	10.0000	22.40	224.00

**1,896.20**

**Materiales**

02130300010003	YESO BOLSA 25 kg	bol		3.0000	20.00	60.00
0231040001	ESTACAS DE MADERA	und		50.0000	4.65	232.50
0240020001	PINTURA ESMALTE	gal		0.2500	60.17	15.04

**307.54**

**Equipos**

0301000023	NIVEL TOPOGRAFICO	hm	1.0000	40.0000	14.25	570.00
0301010006	HERRAMIENTAS MANUALES	%mo		3.0000	1,896.20	56.89

**626.89**

Partida **02.06** **DESVIO DE CAUCE DE RIO**

Rendimiento **m/DIA** **320.0000** EQ. **320.0000** Costo unitario directo por : m **20.30**

Código	Descripción Recurso	Unidad	Cuadrilla	Cantidad	Precio S/.	Parcial S/.
<b>Mano de Obra</b>						
0101010003	OPERARIO	hh	1.0000	0.0250	28.46	0.71
0101010004	OFICIAL	hh	0.5000	0.0125	22.40	0.28
0101010005	PEON	hh	2.0000	0.0500	20.29	1.01
						<b>2.00</b>
<b>Equipos</b>						
0301010006	HERRAMIENTAS MANUALES	%mo		3.0000	2.00	0.06
03011800020002	TRACTOR DE ORUGAS DE 300-330 HP	hm	1.0000	0.0250	729.50	18.24
						<b>18.30</b>



Firmado  
digitalmente por  
ANCAJIMA GJEDA  
Luz Antonio FAU  
22520711865.hard  
Motivo: Day V B



Partida	03.01	LIMPIEZA Y DESCOLMATACIÓN DE CAUCE DE RIO				
Rendimiento	m3/DIA	850.0000	EQ. 850.0000	Costo unitario directo por : m3		7.33
<b>Código</b>	<b>Descripción Recurso</b>	<b>Unidad</b>	<b>Cuadrilla</b>	<b>Cantidad</b>	<b>Precio S/.</b>	<b>Parcial S/.</b>
<b>Mano de Obra</b>						
0101010003	OPERARIO	hh	1.0000	0.0094	28.46	0.27
0101010005	PEON	hh	1.0000	0.0094	20.29	0.19
						<b>0.46</b>
<b>Equipos</b>						
0301010006	HERRAMIENTAS MANUALES	%mo		3.0000	0.46	0.01
03011800020002	TRACTOR DE ORUGAS DE 300-330 HP	hm	1.0000	0.0094	729.50	6.86
						<b>6.87</b>
Partida	03.02	CONFORMACION DE DIQUE SECO C/ MAQUINARIA CON MATERIAL PROPIO				
Rendimiento	m3/DIA	810.0000	EQ. 810.0000	Costo unitario directo por : m3		7.65
<b>Código</b>	<b>Descripción Recurso</b>	<b>Unidad</b>	<b>Cuadrilla</b>	<b>Cantidad</b>	<b>Precio S/.</b>	<b>Parcial S/.</b>
<b>Mano de Obra</b>						
0101010005	PEON	hh	1.0000	0.0099	20.29	0.20
0101010010	OFICIAL (CONTROLADOR)	hh	1.0000	0.0099	22.40	0.22
						<b>0.42</b>
<b>Equipos</b>						
0301010006	HERRAMIENTAS MANUALES	%mo		3.0000	0.42	0.01
03011800020002	TRACTOR DE ORUGAS DE 300-330 HP	hm	1.0000	0.0099	729.50	7.22
						<b>7.23</b>
Partida	03.03	EXCAVACION DE UÑA PARA DIQUE				
Rendimiento	m3/DIA	350.0000	EQ. 350.0000	Costo unitario directo por : m3		13.05
<b>Código</b>	<b>Descripción Recurso</b>	<b>Unidad</b>	<b>Cuadrilla</b>	<b>Cantidad</b>	<b>Precio S/.</b>	<b>Parcial S/.</b>
<b>Mano de Obra</b>						
0101010004	OFICIAL	hh	1.0000	0.0229	22.40	0.51
0101010005	PEON	hh	1.0000	0.0229	20.29	0.46
						<b>0.97</b>
<b>Equipos</b>						
0301010006	HERRAMIENTAS MANUALES	%mo		5.0000	0.97	0.05
03011700010007	EXCAVADORA SOBRE ORUGAS 170 - 25 hm		1.0000	0.0229	525.13	12.03
						<b>12.08</b>
Partida	03.04	PERFILADO Y REFINE EN TALUD DE DIQUE				
Rendimiento	m2/DIA	1,200.0000	EQ. 1,200.0000	Costo unitario directo por : m2		3.95
<b>Código</b>	<b>Descripción Recurso</b>	<b>Unidad</b>	<b>Cuadrilla</b>	<b>Cantidad</b>	<b>Precio S/.</b>	<b>Parcial S/.</b>
<b>Mano de Obra</b>						
0101010004	OFICIAL	hh	1.0000	0.0067	22.40	0.15
0101010005	PEON	hh	2.0000	0.0133	20.29	0.27
						<b>0.42</b>
0301010006	HERRAMIENTAS MANUALES	%mo		3.0000	0.42	0.01
03011700010007	EXCAVADORA SOBRE ORUGAS 170 - 25 hm		1.0000	0.0067		3.52
						<b>3.53</b>



Firmado  
digitalmente por  
ANCAJIMA GJEDA  
Luz Antonio FAU  
22520711865 hared  
Motivo: Day V B



Partida	03.05	ELIMINACION DE MATERIAL EXCEDENTE D=5 km				
Rendimiento	m3/DIA	1,200.0000	EQ. 1,200.0000	Costo unitario directo por : m3		14.49
<b>Código</b>	<b>Descripción Recurso</b>	<b>Unidad</b>	<b>Cuadrilla</b>	<b>Cantidad</b>	<b>Precio S/.</b>	<b>Parcial S/.</b>
<b>Mano de Obra</b>						
0101010005	PEON	hh	1.0000	0.0067	20.29	0.14
0101010010	OFICIAL (CONTROLADOR)	hh	0.1000	0.0007	22.40	0.02
						<b>0.16</b>
<b>Equipos</b>						
03011600010005	CARGADOR SOBRE LLANTAS DE 200 - 2 hm		1.0000	0.0067	399.70	2.68
0301220010	CAMION VOLQUETE 6 x 4 330HP15 M3	hm	4.0000	0.0267	436.20	11.65
						<b>14.33</b>
Partida	04.01	GEOTEXTIL NO TEJIDO DE 400 GR/M2 (INCLUYE SUMINISTRO E INSTALACION)				
Rendimiento	m2/DIA	400.0000	EQ. 400.0000	Costo unitario directo por : m2		16.20
<b>Código</b>	<b>Descripción Recurso</b>	<b>Unidad</b>	<b>Cuadrilla</b>	<b>Cantidad</b>	<b>Precio S/.</b>	<b>Parcial S/.</b>
<b>Mano de Obra</b>						
0101010003	OPERARIO	hh	1.0000	0.0200	28.46	0.57
0101010004	OFICIAL	hh	1.0000	0.0200	22.40	0.45
0101010005	PEON	hh	4.0000	0.0800	20.29	1.62
						<b>2.64</b>
<b>Materiales</b>						
0210020009	GEOTEXTIL NO TEJIDO MACTEX MT200	m2		1.0500	12.84	13.48
						<b>13.48</b>
<b>Equipos</b>						
0301010006	HERRAMIENTAS MANUALES	%mo		3.0000	2.64	0.08
						<b>0.08</b>
Partida	04.02	SUMINISTRO, TRANSPORTE Y COLOCACION DE FILTRO DE GRAVA				
Rendimiento	m3/DIA	250.0000	EQ. 250.0000	Costo unitario directo por : m3		133.25
<b>Código</b>	<b>Descripción Recurso</b>	<b>Unidad</b>	<b>Cuadrilla</b>	<b>Cantidad</b>	<b>Precio S/.</b>	<b>Parcial S/.</b>
<b>Mano de Obra</b>						
0101010005	PEON	hh	62.5000	2.0000	20.29	40.58
0101010010	OFICIAL (CONTROLADOR)	hh	3.1250	0.1000	22.40	2.24
						<b>42.82</b>
<b>Materiales</b>						
0207010012	GRAVA SELECCIONADA 2-6 MM3	m3		1.1000	76.27	83.90
						<b>83.90</b>
<b>Equipos</b>						
0301010006	HERRAMIENTAS MANUALES	%mo		3.0000	42.82	1.28
03011700010007	EXCAVADORA SOBRE ORUGAS 170 - 25 hm		0.3125	0.0100	525.13	5.25
						<b>6.53</b>

**PERÚ****Ministerio  
de Desarrollo Agrario  
y Riego**

Partida	<b>04.03</b>	<b>EXTRACCION DE ROCA C/EXPLOSIVOS</b>				
Rendimiento	<b>m3/DIA</b>	<b>200.0000</b>	<b>EQ. 200.0000</b>	Costo unitario directo por : m3		<b>41.00</b>

Código	Descripción Recurso	Unidad	Cuadrilla	Cantidad	Precio S/.	Parcial S/.
<b>Mano de Obra</b>						
0101010007	PERFORISTA	hh	2.0000	0.0800	30.99	2.48
0101010010	OFICIAL (CONTROLADOR)	hh	1.0000	0.0400	22.40	0.90
0101010011	AYUDANTE DE PERFORISTA	hh	2.0000	0.0800	29.30	2.34
01020100000013	TECNICO (AUTORIZADO x DISCAMEC)	hh	1.0000	0.0400	30.99	1.24
						<b>6.96</b>
<b>Materiales</b>						
0255100001	DINAMITA AL 65%	kg		0.2500	8.08	2.02
0255100009	MECHA L DE SEGURIDAD IMPERMEABLE	m		1.0000	15.00	15.00
0255100010	FULMINANTE	und		1.0000	4.00	4.00
0290230059	BARRENO DE 7/8" x 5 HP	und		0.0170	92.00	1.56
						<b>22.58</b>
<b>Equipos</b>						
0301010006	HERRAMIENTAS MANUALES	%mo		5.0000	6.96	0.35
03011400020002	MARTILLO NEUMATICO DE 29 kg	hm	2.0000	0.0800	10.18	0.81
03011400060005	COMPRESORA NEUMATICA 196 HP 600	hm	1.0000	0.0400	257.61	10.30
						<b>11.46</b>

Partida	<b>04.04</b>	<b>SELECCION Y ACOPIO DE ROCA EN CANTERA</b>				
Rendimiento	<b>m3/DIA</b>	<b>250.0000</b>	<b>EQ. 250.0000</b>	Costo unitario directo por : m3		<b>18.88</b>

Código	Descripción Recurso	Unidad	Cuadrilla	Cantidad	Precio S/.	Parcial S/.
<b>Mano de Obra</b>						
0101010004	OFICIAL	hh	1.0000	0.0320	22.40	0.72
0101010005	PEON	hh	2.0000	0.0640	20.29	1.30
						<b>2.02</b>
<b>Equipos</b>						
0301010006	HERRAMIENTAS MANUALES	%mo		3.0000	2.02	0.06
03011700010007	EXCAVADORA SOBRE ORUGAS 170 - 25	hm	1.0000	0.0320	525.13	16.80
						<b>16.86</b>

Partida	<b>04.05</b>	<b>CARGUIO Y TRANSPORTE DE ROCA DIST. 16 km</b>				
Rendimiento	<b>m3/DIA</b>	<b>200.0000</b>	<b>EQ. 200.0000</b>	Costo unitario directo por : m3		<b>86.73</b>

Código	Descripción Recurso	Unidad	Cuadrilla	Cantidad	Precio S/.	Parcial S/.
<b>Mano de Obra</b>						
0101010004	OFICIAL	hh	1.0000	0.0400	22.40	0.90
						<b>0.90</b>

Profesional de la ALA que ha  
elaborado la ficha técnica referencialAdministrador de la  
Administración Local del AguaProfesional designado  
por la AAAFirmado  
digitalmente por  
ANCAJIMA GJEDA  
Luz Antonio FAU  
22520711865.hard  
Motivo: Day V BDirector de la Autoridad  
Administrativa del Agua

**PERÚ****Ministerio  
de Desarrollo Agrario  
y Riego****Equipos**

0301010006	HERRAMIENTAS MANUALES	%mo		5.0000	0.90	0.05
03011600010005	CARGADOR SOBRE LLANTAS DE 200 - 2 hm		1.0000	0.0400	399.70	15.99
0301220010	CAMION VOLQUETE 6 x 4 330HP15 M3 hm		4.0000	0.1600	436.20	69.79
						<b>85.83</b>

Partida **04.06** **ACOMODO DE ROCA SOBRE UÑA**Rendimiento **m3/DIA** **300.0000** EQ. **300.0000** Costo unitario directo por : m3 **21.78**

Código	Descripción Recurso	Unidad	Cuadrilla	Cantidad	Precio S/.	Parcial S/.
<b>Mano de Obra</b>						
0101010005	PEON	hh	4.0000	0.1067	20.29	2.16
0101010010	OFICIAL (CONTROLADOR)	hh	1.0000	0.0267	22.40	0.60
						<b>2.76</b>
<b>Equipos</b>						
0301010006	HERRAMIENTAS MANUALES	%mo		3.0000	2.76	0.08
03011700010006	EXCAVADORA SOBRE ORUGAS 325 HP hm		1.0000	0.0267	709.27	18.94
						<b>19.02</b>

Partida **04.07** **ACOMODO DE ROCA SOBRE TALUD DE DIQUE**Rendimiento **m3/DIA** **280.0000** EQ. **280.0000** Costo unitario directo por : m3 **23.34**

Código	Descripción Recurso	Unidad	Cuadrilla	Cantidad	Precio S/.	Parcial S/.
<b>Mano de Obra</b>						
0101010005	PEON	hh	4.0000	0.1143	20.29	2.32
0101010010	OFICIAL (CONTROLADOR)	hh	1.0000	0.0286	22.40	0.64
						<b>2.96</b>
<b>Equipos</b>						
0301010006	HERRAMIENTAS MANUALES	%mo		3.0000	2.96	0.09
03011700010006	EXCAVADORA SOBRE ORUGAS 325 HP hm		1.0000	0.0286	709.27	20.29
						<b>20.38</b>

Partida **05.01** **FLETE TERRESTRE**Rendimiento **glb/DIA** EQ. Costo unitario directo por : glb **15,000.00**

Código	Descripción Recurso	Unidad	Cuadrilla	Cantidad	Precio S/.	Parcial S/.
<b>Materiales</b>						
0203020002	FLETE TERRESTRE	glb		1.0000	15,000.00	15,000.00
						<b>15,000.00</b>

**NOTA: LOS ANALISIS DE COSTOS UNITARIOS SON REFERENCIALES, DEBIENDO SER LA FICHA TECNICA DEFINITIVA LA QUE DETERMINE LOS COSTOS UNITARIOS FINALES**

Profesional de la ALA que ha  
elaborado la ficha técnica referencialAdministrador de la  
Administración Local del AguaProfesional designado  
por la AAAFirmado  
digitalmente por  
ANCAJIMA GJEDA  
Luz Antonio FAU  
22520711865.hard  
Motivo: Doy V. BDirector de la Autoridad  
Administrativa del Agua

## Precios y cantidades de recursos requeridos por tipo

Presupuesto : LIMPIEZA, DESCOLMATACIÓN Y CONFORMACIÓN DE DIQUE CON ENROCADOS EN LA MARGEN IZQUIERDA Y DERECHO DEL RÍO CHANCAY HUARAL, SECTOR PUENTE CHANCAY - MANGLAR, DISTRITO AUCALLAMA Y CHANCAY, PROVINCIA DE HUARAL, DEPARTAMENTO DE LIMA.

Lugar : SECTOR PUENTE CHANCAY - MANGLAR, DISTRITO AUCALLAMA Y CHANCAY, PROVINCIA DE HUARAL, DEPARTAMENTO DE LIMA.

Fecha: 20/05/2025

Código	Recurso	Unidad	Cantidad	Precio S/.	Parcial S/.
MANO DE OBRA					
0101010003	OPERARIO	hh	1,252.4517	28.46	35,644.78
0101010004	OFICIAL	hh	2,622.9635	22.40	58,754.38
0101010005	PEON	hh	14,950.6389	20.29	303,348.46
0101010007	PERFORISTA	hh	1,999.3600	30.99	61,960.17
0101010010	OFICIAL (CONTROLADOR)	hh	2,818.9725	22.40	63,144.98
0101010011	AYUDANTE DE PERFORISTA	hh	1,999.3600	29.30	58,581.25
0101030000	TOPOGRAFO	hh	147.8400	29.42	4,349.45
01010300030003	AYUDANTE DE TOPOGRAFIA	hh	47.5200	22.40	1,064.45
01020100000013	TECNICO (AUTORIZADO x DISCAMEC)	hh	999.6800	30.99	30,980.08
					<b>617,828.00</b>
MATERIALES					
0203020002	FLETE TERRESTRE	glb	1.0000	15,000.00	15,000.00
02040300010043	FIERRO 3/8"	var	1.3200	22.30	29.44
02041200010005	CLAVOS PARA MADERA CON CABEZA DE 3"	kg	3.7500	7.25	27.19
02041200010009	CLAVOS PARA MADERA CON CABEZA DE 2" A 4"	kg	2.0000	7.25	14.50
0204180008	CALAMINA GALVANIZADA e=0.14 mm	m2	12.0000	9.60	115.20
0207010012	GRAVA SELECCIONADA 2-6 MM3	m3	3,839.1914	76.27	292,815.13
0207030001	HORMIGON	m3	0.4800	40.00	19.20
0210020009	GEOTEXTIL NO TEJIDO MACTEX MT200	m2	22,389.0114	12.84	287,474.91
0213010001	CEMENTO PORTLAND TIPO I (42.5 kg)	bol	10.7040	30.00	321.12
02130300010003	YESO BOLSA 25 kg	bol	15.8400	20.00	316.80
0231010001	MADERA TORNILLO	p2	160.0000	7.00	1,120.00
0231040001	ESTACAS DE MADERA	und	264.0000	4.65	1,227.60
02310500010007	TRIPLAY LUPUNA E= 6 mm	m2	11.2500	17.24	193.95
0240020001	PINTURA ESMALTE	gal	1.5840	60.17	95.31
0255100001	DINAMITA AL 65%	kg	6,248.0000	8.08	50,483.84
0255100009	MECHA L DE SEGURIDAD IMPERMEABLE BLANCA	m	24,992.0000	15.00	374,880.00
0255100010	FULMINANTE	und	24,992.0000	4.00	99,968.00
02901500260004	GIGANTOGRAFIA SEGUN DISEÑO	und	1.0000	650.00	650.00
0290230059	BARRENO DE 7/8" x 5 HP	und	424.8640	92.00	39,087.49
					<b>1,163,839.68</b>
EQUIPOS					
0301000014	MIRAS	día	10.5600	17.36	183.32
0301000015	JALONES	día	21.1200	14.96	315.96
0301000022	ESTACION TOTAL	he	42.2400	23.48	991.80
0301000023	NIVEL TOPOGRAFICO	hm	105.6000	14.25	1,504.80
0301010006	HERRAMIENTAS MANUALES	%mo			22,658.23
03011400020002	MARTILLO NEUMATICO DE 29 kg	hm	1,999.3600	10.18	20,353.48
03011400060005	COMPRESORA NEUMATICA 196 HP 600 - 690 PCM	hm	999.6800	257.61	257,527.56
03011600010005	CARGADOR SOBRE LLANTAS DE 200 - 250 HP 4. yd3	hm	1,039.5149	399.70	415,494.11
03011700010006	EXCAVADORA SOBRE ORUGAS 325 HP	hm	554.4282	709.27	393,239.29
03011700010007	EXCAVADORA SOBRE ORUGAS 170 - 250 HP 1	hm	1,213.5425	525.13	637,267.57
03011800020002	TRACTOR DE ORUGAS DE 300-330 HP	hm	1,722.1830	729.50	1,256,332.50
03012200010004	CAMION PLATAFORMA 4 x 6 300 HP 19 tn	hm	12.0000	452.00	5,424.00
0301220010	CAMION VOLQUETE 6 x 4 330HP15 M3	hm	4,157.4649	436.20	1,813,486.19
0301220011	CAMION SEMI TRAYLER 6 x4 330 HP 35 TN	hm	30.0000	420.43	12,612.90
					<b>4,837,391.71</b>
				<b>Total S/.</b>	<b>6,619,059.39</b>



### CRONOGRAMA REFERENCIAL DE LA PROPUESTA TECNICA

**Actividad :** LIMPIEZA, DESCOLMATACIÓN Y CONFORMACIÓN DE DIQUE CON ENROCADO EN LA MARGEN IZQUIERDA Y DERECHO DEL RÍO CHANCAY HUARAL, SECTOR PUENTE CHANCAY - MANGLAR, DISTRITO AUCALLAMA Y CHANCAY, PROVINCIA DE HUARAL, DEPARTAMENTO DE LIMA.

**Ubicación :** SECTOR PUENTE CHANCAY - MANGLAR, DISTRITO AUCALLAMA Y CHANCAY, PROVINCIA DE HUARAL, DEPARTAMENTO DE LIMA.

**Fecha :** 20/05/2025

ITEM	ACTIVIDAD	UND.	PLAZO DE EJECUCION				PLAZO DE EJECUCION				PLAZO DE EJECUCION			
			MES 01				MES 02				MES 03			
			I	II	III	IV	I	II	III	IV	I	II	III	IV
<b>1.00</b>	<b>LIMPIEZA, DESCOLMATACIÓN Y CONFORMACIÓN DE DIQUE C/ENROCADO, L = 880.00 m</b>													
<b>1.01</b>	<b>OBRAS PROVISIONALES</b>													
01.01.01	CASETA DE GUARDIANA Y ALMACEN	m2												
01.01.02	CARTEL INFORMATIVO DE LA ACTIVIDAD 3.60 x 4.80 m	Und.	■											
<b>1.02</b>	<b>OBRAS PRELIMINARES</b>													
01.02.01	MOVILIZACIÓN Y DESMOVILIZACIÓN MAQUINARIA PESADA	vje	■								■			
01.02.02	MANTENIMIENTO Y/O HABILITACION DE VIAS DE ACCESO	Km	■											
01.02.03	RAMPA DE INGRESO Y SALIDA A LA ZONA DE TRABAJO	m3	■											
01.02.04	TRAZO Y REPLANTEO	Km		■										
01.02.05	CONTROL TOPOGRAFICO	km		■	■	■	■							
01.02.06	DESVÍO DEL RÍO	M		■										
<b>1.03</b>	<b>MOVIMIENTO DE TIERRAS</b>													
01.03.01	LIMPIEZA Y DESCOLMATACIÓN DEL CAUCE	m3		■	■	■	■							
01.03.02	CONFORMACIÓN DE DIQUE CON MATERIAL PROPIO	m3		■	■	■	■							
01.03.03	EXCAVACIÓN PARA UÑA DE ENROCADO	m3			■	■	■							
01.03.04	PERFILADO Y REFINE EN TALUD DE DIQUE	m2				■	■							
01.03.05	ELIMINACIÓN DE MATERIAL EXCEDENTE	m3					■							
<b>1.04</b>	<b>PROTECCIÓN CON ENROCADO</b>													
01.04.01	SUMINISTRO, TRANSPORTE E INSTALACION DE GEOTEXTIL NO TEJIDO	m2				■	■							
01.04.02	SUMINISTRO, TRANSPORTE Y COLOCACION DE FILTRO DE GRAVA	m3				■								
01.04.03	EXTRACCIÓN DE ROCAS	m3			■	■	■	■	■	■				
01.04.04	SELECCIÓN Y ACOPIO DE ROCAS	m3			■	■	■	■	■	■				
01.04.05	CARGUÍO Y TRANSPORTE DE ROCAS	m3			■	■	■	■	■	■				
01.04.06	ACOMODO DE ROCAS EN UÑA DE ENROCADO	m3				■	■	■	■	■				
01.04.07	ACOMODO DE ROCAS EN TALUD DE ENROCADO	m3				■	■	■	■	■				
<b>1.05</b>	<b>FLETE TERRESTRE</b>													
01.05.01	FLETE TERRESTRE	glb	■											

## CRONOGRAMA DE ACTIVIDADES PARA EL CUMPLIMIENTO DE OBRA

**PRESUPUESTO** LIMPIEZA, DESCOLMATACIÓN Y CONFORMACIÓN DE DIQUE CON ENROCADOS EN LA MARGEN IZQUIERDA Y DERECHO DEL RÍO CHANCAY HUARAL, SECTOR PUENTE CHANCAY - MANGLAR, DISTRITO AUCALLAMA Y CHANCAY, PROVINCIA DE HUARAL, DEPARTAMENTO DE LIMA.

**UBICACIÓN :** SECTOR PUENTE CHANCAY - MANGLAR, DISTRITO AUCALLAMA Y CHANCAY, PROVINCIA DE HUARAL, DEPARTAMENTO DE LIMA.

**FECHA** 20/05/2025

ITEM	ACTIVIDAD	MES 01				MES 02				MES 03				MES 04			
		I	II	III	IV	I	II	III	IV	I	II	III	IV	I	II	III	IV
01.01	FORMULACION DE FICHA TECNICA																
01.02	CONTRATACION																
01.03	EJECUCION																
01.04	SUPERVISION																
01.05	SEGUIMIENTO																
01.06	LIQUIDACION																

Profesional de la ALA que ha  
elaborado la ficha técnica referencial

Administrador de la  
Administración Local del Agua

Profesional designado  
por la AAA



Firmado  
digitalmente por  
ANCAJIMA OJEDA  
Luis Antonio FAU  
20520711865 hard  
Motivo: Day V B

### MAQUINARIA QUE SE EMPLEARÁ EN LA ACTIVIDAD

TIEMPO A LA ACTIVIDAD = 2.00 Hr

TIEMPO A LA CANTERA = 0.50 Hr

TIPO DE MÁQUINA	CANT. (UND)	TIEMPO HORAS (IDA Y VUELTA)
<b>VEHÍCULOS TRANSPORTABLES</b>		
TRACTOR DE ORUGAS DE 140-160 HP	1	4.0
EXCAVADORA SOBRE ORUGAS 170-250 HP, 1.10-2.75 Yd3	1	4.0
<b>CAMION PLATAFORMA 4 X 2 122 HP 8 ton</b>		<b>1.0</b>
<b>VEHÍCULOS AUTO TRANSPORTABLES</b>		
CAMION VOLQUETE DE 15 m3	2	8.0
CAMION CISTERNA 4 X 2 (AGUA) 122 HP 2,000 gl	1	4.0
CARGADOR SOBRE LLANTAS DE 125-155 HP 3 yd3	1	4.0

Profesional de la ALA que ha  
elaborado la ficha técnica referencial

Administrador de la  
Administración Local del Agua

Profesional designado  
por la AAA

Direc  
Adm



Firmado  
digitalmente por  
ANCAJIMA OJEDA  
Luis Antonio FAU  
20520711865 hard  
Motivo: Day V B